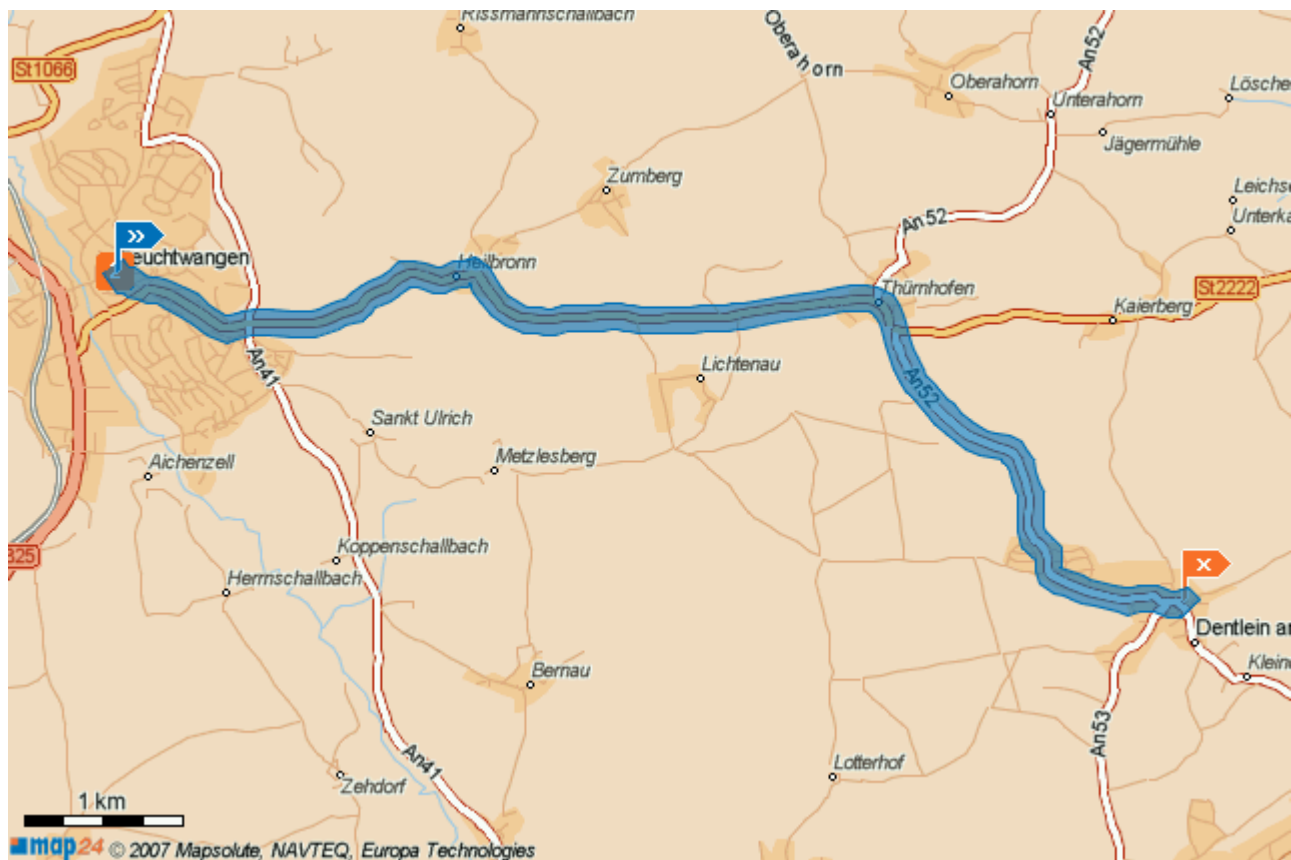




Ihre Route

| Stationen | Strecke | Fahrzeit |
|---|---------|----------|
|  91555 Feuchtwangen | | |
|  91599 Dentlein am Forst, Rathausplatz 7 | 8.45 km | 11 min |














Kartenausschnitt



| Nr. | Beschreibung | Stadt | Strecke / Fahrzeit | Kartenausschnitt |
|---|--|--------------|--------------------|---|
| 01  | Sie starten in der Untere Torstrasse in Feuchtwangen und fahren 17 m in Richtung Marktplatz. | Feuchtwangen | 17 m 0 min |  |
| 02  | Verlassen Sie die Untere Torstrasse und biegen rechts in den Marktplatz ein. Folgen Sie dem Straßenverlauf für 41 m. | Feuchtwangen | 58 m 0 min |  |



Ihre Route

| Nr. | Beschreibung | Stadt | Strecke / Fahrzeit | Kartenausschnitt |
|---|---|-------------------|-----------------------|---|
| 03  | Verlassen Sie den Marktplatz und fahren weiter geradeaus auf die Spitalstrasse. Folgen Sie dem Straßenverlauf für 175 m. | Feuchtwangen | 233 m 0 min |  |
| 04  | Verlassen Sie die Spitalstrasse und fahren weiter geradeaus auf die Ringstrasse. Folgen Sie dem Straßenverlauf für 46 m. | Feuchtwangen | 279 m 0 min |  |
| 05  | Verlassen Sie die Ringstrasse und fahren weiter geradeaus auf den Kronenwirtsberg (ST2222). Folgen Sie dem Straßenverlauf für 5.15 km. | Feuchtwangen | 5.43 km 7 min |  |
| 06  | Sie verlassen Feuchtwangen. | Feuchtwangen | 5.43 km 7 min |  |
| 07  | Verlassen Sie den Kronenwirtsberg (ST2222) und fahren weiter geradeaus auf die Straße Thürrnhofen (ST2222). Folgen Sie dem Straßenverlauf für 57 m. | | 5.49 km 7 min | |
| 08  | Verlassen Sie die Straße Thürrnhofen (ST2222) und biegen rechts in die Straße Thürrnhofen (AN52) ein. Folgen Sie dem Straßenverlauf für 121 m. | | 5.61 km 7 min | |
| 09  | Verlassen Sie die Straße Thürrnhofen (AN52) und fahren weiter geradeaus auf die AN52. Folgen Sie dem Straßenverlauf für 1.68 km. | | 7.29 km 9 min | |
| 10  | Sie passieren jetzt die Ortseinfahrt von Dentlein am Forst. | Dentlein am Forst | 7.29 km 9 min |  |



Ihre Route

|  | Map24 SMS-Service | SMS an 82098 (0,49€/ SMS) | | | | | | | | | | | | | | | | | | | | | | | | | | | | | | | | | | | | | | | | | | |
|--|-------------------------------------|---|-------------|----------------------------|---------------|---------------------------------|---------------|---------------------------------|--------------|--------------------------------|---------------|-------------------------------------|---------------|-------------------------------------|---------------|---------------------------|---|-------------|-------------|---------------|----------|--------------|--------|-------------------|-------------|-------------|------------|------------------|---------------------------|--|-----------------|----------|-------------|--------------------|-----------------|----------|--------------------|-------------|-------------|-----------------------|----------|----------------|------------|-------------------------|
| <p>MAP24 [Stichwort] [Standort] an die 82098 und Sie erhalten eine SMS mit den gewünschten ortsbezogenen Informationen</p> | | | | | | | | | | | | | | | | | | | | | | | | | | | | | | | | | | | | | | | | | | | | |
| <table border="1"> <thead> <tr> <th>Stichwort:</th> <th>Bemerkung:</th> </tr> </thead> <tbody> <tr> <td>STAU</td> <td>Aktuelle Stauinformationen</td> </tr> <tr> <td>DIESEL</td> <td>Günstigste für Diesel mit Preis</td> </tr> <tr> <td>NORMAL</td> <td>Günstigste für Normal mit Preis</td> </tr> <tr> <td>SUPER</td> <td>Günstigste für Super mit Preis</td> </tr> <tr> <td>SUPER2</td> <td>Günstigste für Super Plus mit Preis</td> </tr> <tr> <td>TANKEN</td> <td>Nächste Tankstelle ohne Preisangabe</td> </tr> <tr> <td>ERDGAS</td> <td>Nächste Erdgas-Tankstelle</td> </tr> </tbody> </table> | Stichwort: | Bemerkung: | STAU | Aktuelle Stauinformationen | DIESEL | Günstigste für Diesel mit Preis | NORMAL | Günstigste für Normal mit Preis | SUPER | Günstigste für Super mit Preis | SUPER2 | Günstigste für Super Plus mit Preis | TANKEN | Nächste Tankstelle ohne Preisangabe | ERDGAS | Nächste Erdgas-Tankstelle | <table border="1"> <tbody> <tr> <td>GELD</td> <td>Geldautomat</td> </tr> <tr> <td>PARKEN</td> <td>Parkhaus</td> </tr> <tr> <td>HOTEL</td> <td>Hotels</td> </tr> <tr> <td>RESTAURANT</td> <td>Restaurants</td> </tr> <tr> <td>GOLF</td> <td>Golfplätze</td> </tr> <tr> <td>STARBUCKS</td> <td>Starbucks Coffee Filialen</td> </tr> </tbody> </table> | GELD | Geldautomat | PARKEN | Parkhaus | HOTEL | Hotels | RESTAURANT | Restaurants | GOLF | Golfplätze | STARBUCKS | Starbucks Coffee Filialen | <table border="1"> <tbody> <tr> <td>APOTHEKE</td> <td>Apotheke</td> </tr> <tr> <td>ARZT</td> <td>Allgemeinmediziner</td> </tr> <tr> <td>ZAHNARZT</td> <td>Zahnarzt</td> </tr> <tr> <td>KRANKENHAUS</td> <td>Krankenhaus</td> </tr> <tr> <td>WLAN</td> <td>nächster WLAN-Hotspot</td> </tr> <tr> <td>L</td> <td>Stichwortliste</td> </tr> <tr> <td>MCD</td> <td>Mc Donald's Restaurants</td> </tr> </tbody> </table> | APOTHEKE | Apotheke | ARZT | Allgemeinmediziner | ZAHNARZT | Zahnarzt | KRANKENHAUS | Krankenhaus | WLAN | nächster WLAN-Hotspot | L | Stichwortliste | MCD | Mc Donald's Restaurants |
| Stichwort: | Bemerkung: | | | | | | | | | | | | | | | | | | | | | | | | | | | | | | | | | | | | | | | | | | | |
| STAU | Aktuelle Stauinformationen | | | | | | | | | | | | | | | | | | | | | | | | | | | | | | | | | | | | | | | | | | | |
| DIESEL | Günstigste für Diesel mit Preis | | | | | | | | | | | | | | | | | | | | | | | | | | | | | | | | | | | | | | | | | | | |
| NORMAL | Günstigste für Normal mit Preis | | | | | | | | | | | | | | | | | | | | | | | | | | | | | | | | | | | | | | | | | | | |
| SUPER | Günstigste für Super mit Preis | | | | | | | | | | | | | | | | | | | | | | | | | | | | | | | | | | | | | | | | | | | |
| SUPER2 | Günstigste für Super Plus mit Preis | | | | | | | | | | | | | | | | | | | | | | | | | | | | | | | | | | | | | | | | | | | |
| TANKEN | Nächste Tankstelle ohne Preisangabe | | | | | | | | | | | | | | | | | | | | | | | | | | | | | | | | | | | | | | | | | | | |
| ERDGAS | Nächste Erdgas-Tankstelle | | | | | | | | | | | | | | | | | | | | | | | | | | | | | | | | | | | | | | | | | | | |
| GELD | Geldautomat | | | | | | | | | | | | | | | | | | | | | | | | | | | | | | | | | | | | | | | | | | | |
| PARKEN | Parkhaus | | | | | | | | | | | | | | | | | | | | | | | | | | | | | | | | | | | | | | | | | | | |
| HOTEL | Hotels | | | | | | | | | | | | | | | | | | | | | | | | | | | | | | | | | | | | | | | | | | | |
| RESTAURANT | Restaurants | | | | | | | | | | | | | | | | | | | | | | | | | | | | | | | | | | | | | | | | | | | |
| GOLF | Golfplätze | | | | | | | | | | | | | | | | | | | | | | | | | | | | | | | | | | | | | | | | | | | |
| STARBUCKS | Starbucks Coffee Filialen | | | | | | | | | | | | | | | | | | | | | | | | | | | | | | | | | | | | | | | | | | | |
| APOTHEKE | Apotheke | | | | | | | | | | | | | | | | | | | | | | | | | | | | | | | | | | | | | | | | | | | |
| ARZT | Allgemeinmediziner | | | | | | | | | | | | | | | | | | | | | | | | | | | | | | | | | | | | | | | | | | | |
| ZAHNARZT | Zahnarzt | | | | | | | | | | | | | | | | | | | | | | | | | | | | | | | | | | | | | | | | | | | |
| KRANKENHAUS | Krankenhaus | | | | | | | | | | | | | | | | | | | | | | | | | | | | | | | | | | | | | | | | | | | |
| WLAN | nächster WLAN-Hotspot | | | | | | | | | | | | | | | | | | | | | | | | | | | | | | | | | | | | | | | | | | | |
| L | Stichwortliste | | | | | | | | | | | | | | | | | | | | | | | | | | | | | | | | | | | | | | | | | | | |
| MCD | Mc Donald's Restaurants | | | | | | | | | | | | | | | | | | | | | | | | | | | | | | | | | | | | | | | | | | | |
| <p>Als Standort eine dieser Positionsangaben verwenden: Bei Umkreissuche [PLZ] [Ort] [PLZ Ort] [Strasse Hnr],[Ort] [Strasse Hnr],[PLZ]</p> | | <p>Beispiele: MAP24 DIESEL 60488 - Diesel-Tankstelle im PLZ-Gebiet 60488 MAP24 GELD Hauptstr, Frankfurt - nächster Geldautomat</p> | | | | | | | | | | | | | | | | | | | | | | | | | | | | | | | | | | | | | | | | | | |

Map24

www.map24.com



Ihre Route

